



REGIONE SICILIANA

Comune di Palagonia

CITTA' METROPOLITANA DI CATANIA



ELABORATO:
TAV 1.0.
Inquadramento geografico

SCALA: 1:5.000

DATA: Aprile 2025

Capo IV Dipartimento
Geom. Gaetano Damigella







ELABORAZIONE P.P.C.:
Geom. Domenico Giustino
P.A. Antonello Strano

Il Sovordinato al Comune di Palagonia:
Ing. Giuseppe Grasso

La Commissione Straordinaria
Dott.ssa Marinella Iacolare
Viceprefetto
Dott.ssa Federica Nicolosi
Viceprefetto aggiunto
Dott. Vincenzo Lo Fermo
Dirigente Ministero Interno - Area
Funzioni Centrali

CORREDATTORI:
DRPC Sicilia Servizio S.11 - Servizio Regionale della
Protezione Civile per la Provincia di Catania
Diligente del Servizio S.11 - Dott. Giuseppe La Rosa
Funzionario Direttivo - Arch. Paolo Licandri
Funzionario Direttivo - Geol. Ph.D. Nunzio Costa

Legenda

-  Limite Amministrativo
- Reticolo Stradale
 -  Autostrada
 -  Statale
 -  Regionale
 -  Provinciale
 -  Altre strade

